

## Rapport annuel sur le Prix et la Qualité du Service public d'Assainissement Collectif



## Année 2022

Rapport annuel relatif au prix et à la qualité du service public de l'assainissement collectif pour l'exercice présenté conformément à l'article L2224 - 5 du code général des collectivités territoriales et au décret du 2 mai 2007.

Tout renseignement concernant la réglementation en vigueur, la définition et le calcul des différents indicateurs peut être obtenu sur le site [www.services.eaufrance.fr](http://www.services.eaufrance.fr), rubrique « l'Observatoire »

## Table des matières

1.	Caractérisation technique du service .....	3
1.1.	Présentation du territoire desservi.....	3
1.2.	Mode de gestion du service .....	3
1.3.	Estimation de la population desservie (D201.0).....	3
1.4.	Nombre d'abonnés .....	3
1.5.	Volumes facturés.....	4
1.6.	Détail des imports et exports d'effluents .....	5
1.7.	Autorisations de déversements d'effluents industriels (D.202.0) .....	5
1.8.	Linéaire de réseaux de collecte (hors branchements) et/ou transfert.....	5
1.9.	Ouvrages d'épuration des eaux usées.....	6
1.10.	Quantités de boues issues des ouvrages d'épuration (D203.0).....	6
1.1.1.	Quantités de boues produites par les ouvrages d'épuration.....	6
1.1.2.	Quantités de boues évacuées des ouvrages d'épuration.....	7
2.	Tarifification de l'assainissement et recettes du service .....	7
2.1.	Modalités de tarification .....	7
2.2.	Facture d'assainissement type (D204.0).....	8
2.3.	Recettes.....	9
3.	Indicateurs de performance .....	9
3.1.	Taux de desserte par le réseau d'assainissement collectif (P201.1).....	9
3.2.	Indice de connaissance et de gestion patrimoniale des réseaux (P202.2B).....	9
3.3.	Conformité de la collecte des effluents (P203.3).....	11
3.4.	Conformité des équipements des stations de traitement des eaux usées (P204.3) .....	11
3.5.	Conformité de la performance des ouvrages d'épuration (P205.3).....	11
3.6.	Taux de boues évacuées selon les filières conformes à la réglementation (P206.3).....	11
3.7.	Taux de débordement des effluents dans les locaux des usagers (P251.1).....	11
3.8.	Points noirs du réseau de collecte (P252.2) .....	11
3.9.	Indice de connaissance des rejets au milieu naturel (P255.3).....	12
3.10.	Durée d'extinction de la dette de la collectivité (P256.2) .....	12
3.11.	Taux d'impayés sur les factures de l'année précédente (P257.0) .....	13
3.12.	Taux de réclamations (P258.1) .....	13
4.	Financement des investissements.....	14
4.1.	Montants financiers.....	14
4.2.	Etat de la dette du service .....	14
4.3.	Amortissements .....	14
4.4.	Présentation des projets à l'étude en vue d'améliorer la qualité du service à l'utilisateur et les performances environnementales du service et montants prévisionnels des travaux .....	14
4.5.	Présentation des programmes pluriannuels de travaux adoptés par l'assemblée délibérante au cours du dernier exercice .....	14
5.	Actions de solidarité et de coopération décentralisée dans le domaine de l'eau.....	15
5.1.	Abandons de créance ou versements à un fonds de solidarité (P207.0).....	15
5.2.	Opérations de coopération décentralisée (cf. L 1115-1-1 du CGCT) .....	15
6.	Tableau récapitulatif des indicateurs .....	15

# 1. Caractérisation technique du service

## 1.1. Présentation du territoire desservi



Le service est géré au niveau intercommunal.

- Nom de la collectivité : SYNDICAT DE GRECHEZ
- Nom de l'entité de gestion: assainissement collectif
- Caractéristiques (commune, EPCI et type, etc.) : Syndicat Intercommunal à Vocation Unique
- Compétences liées au service :

	Oui	Non
Collecte	<input checked="" type="checkbox"/>	<input type="checkbox"/>
Transport	<input checked="" type="checkbox"/>	<input type="checkbox"/>
Dépollution	<input checked="" type="checkbox"/>	<input type="checkbox"/>
Contrôle de raccordement	<input checked="" type="checkbox"/>	<input type="checkbox"/>
Elimination des boues produites	<input type="checkbox"/>	<input checked="" type="checkbox"/>
Et à la demande des propriétaires :		
Les travaux de mise en conformité de la partie privative du branchement	<input type="checkbox"/>	<input checked="" type="checkbox"/>
Les travaux de suppression ou d'obturation des fosses	<input type="checkbox"/>	<input checked="" type="checkbox"/>

- Territoire desservi (communes adhérentes au service, secteurs et hameaux desservis, etc.) : Laà-Mondrans et Salles-Mongiscard
- Existence d'une CCSPL  Oui  Non
- Existence d'un zonage  Oui, date d'approbation : 07/07/2014  Non
- Existence d'un règlement de service  Oui, date d'approbation\* : 10/04/2012  Non

## 1.2. Mode de gestion du service



Le service est exploité en régie.

## 1.3. Estimation de la population desservie (D201.0)



Est ici considérée comme un habitant desservi toute personne – y compris les résidents saisonniers – domiciliée dans une zone où il existe à proximité une antenne du réseau public d'assainissement collectif sur laquelle elle est ou peut être raccordée.

Le service public d'assainissement collectif dessert **227** habitants au 31/12/2022 (216 au 31/12/2021).

## 1.4. Nombre d'abonnés



Les abonnés domestiques et assimilés sont ceux redevables à l'Agence de l'eau au titre de la pollution de l'eau d'origine domestique en application de l'article L213-10-3 du Code de l'environnement.

Le service public d'assainissement collectif dessert **109** abonnés au 31/12/2022 (108 au 31/12/2021).

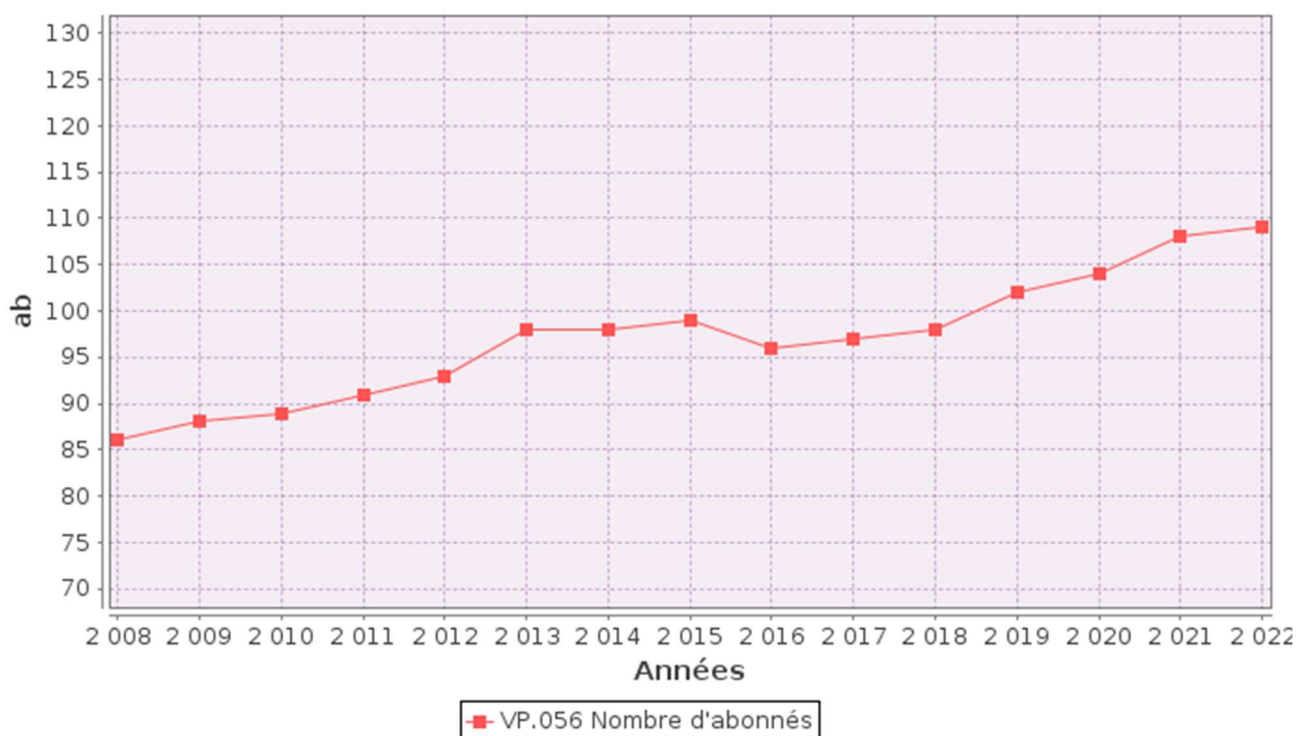
La répartition des abonnés par commune est la suivante :

Commune	Nombre total d'abonnés 31/12/2021	Nombre total d'abonnés au 31/12/2022	Variation en %
Laà-Mondrans	65	66	+ 1,5 %
Salles-Mongiscard	43	43	0,0 %
<b>Total</b>	<b>108</b>	<b>109</b>	<b>0,9%</b>

Nombre d'abonnés potentiels déterminé à partir du document de zonage d'assainissement : **109**.

La densité linéaire d'abonnés (nombre d'abonnés par km de réseau hors branchement est de **21,8 abonnés/km**) au 31/12/2022. (21,6 abonnés/km au 31/12/2021).

Le nombre d'habitants par abonné (population desservie rapportée au nombre d'abonné) est de **2,08 habitants/abonné** au 31/12/2022. (2 habitants/abonné au 31/12/2021).

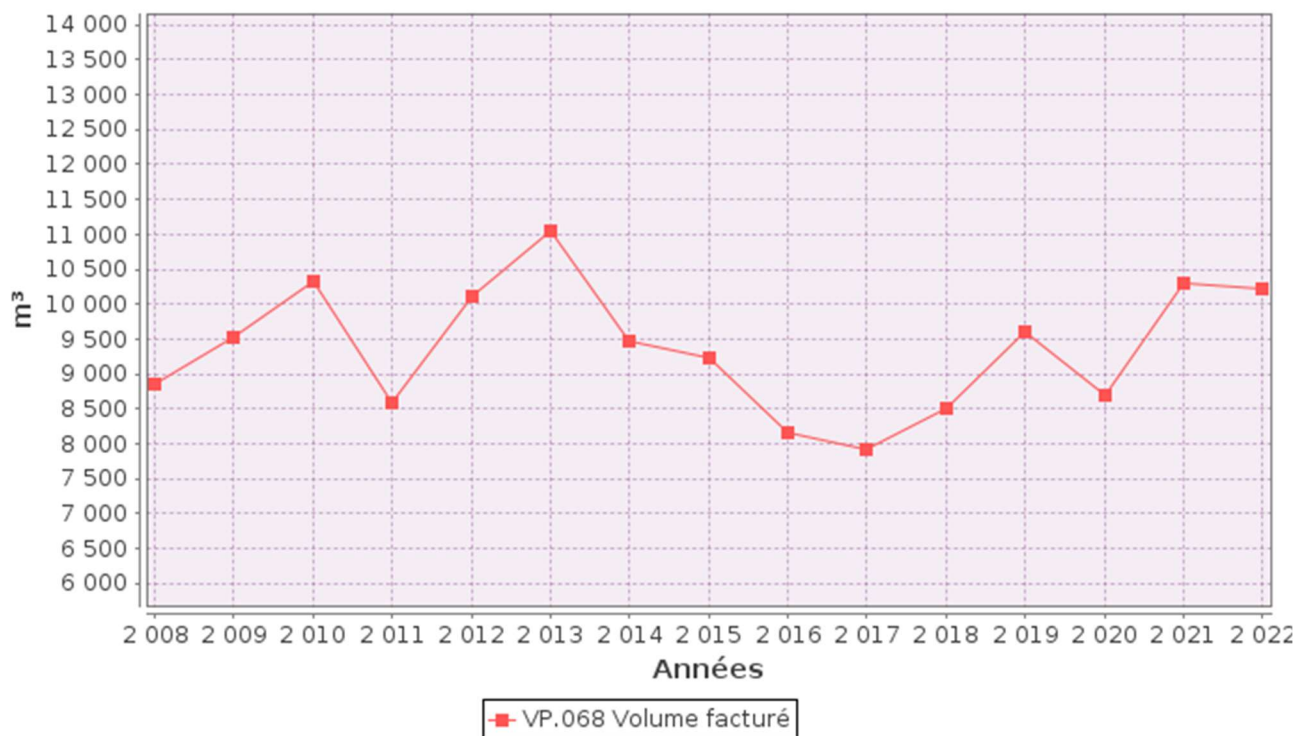


### 1.5. Volumes facturés



	Volumes facturés durant l'exercice 2021 en m <sup>3</sup>	Volumes facturés durant l'exercice 2022 en m <sup>3</sup>	Variation en %
<b>Total des volumes facturés aux abonnés</b>	<b>10 308</b>	<b>10 232</b>	<b>-0,7%</b>





### 1.6. Détail des imports et exports d'effluents



Volumes exportés vers...	Volumes exportés durant l'exercice 2021 en m <sup>3</sup>	Volumes exportés durant l'exercice 2022 en m <sup>3</sup>	Variation en %
Réseau d'Orthez	6 148	7 153	+ 16 %
<b>Total des volumes exportés</b>	<b>6 148</b>	<b>7 153</b>	<b>+ 16 %</b>

### 1.7. Autorisations de déversements d'effluents industriels (D.202.0)



Le nombre d'arrêtés autorisant le déversement d'eaux usées non-domestiques signés par la collectivité responsable du service de collecte des eaux usées en application et conformément aux dispositions de l'article L1331-10 du Code de la santé publique est de **0** au 31/12/2022 (0 au 31/12/2021).

### 1.8. Linéaire de réseaux de collecte (hors branchements) et/ou transfert



Le réseau de collecte et/ou transfert du service public d'assainissement collectif est constitué de :

- 0,5 km de réseau unitaire hors branchements,
- 4,7 km de réseau séparatif d'eaux usées hors branchements,

soit un linéaire de collecte total de **5,2 km** (5,2 km au 31/12/2021).

Un ouvrage permet la maîtrise des déversements d'effluents au milieu naturel par temps de pluie.

Type d'équipement (cf. annexe)	Localisation	Volume éventuel de stockage
Déversoir d'orage	Sortie lotissement Marlat Bartheçoy	Non

## 1.9. Ouvrages d'épuration des eaux usées



Le service gère 1 Stations de Traitement des Eaux Usées (STEU) qui assurent le traitement des eaux usées.

STEU N°1 : Laa-Mondrans  
Code Sandre de la station : 0564286V002

Caractéristiques générales													
Filière de traitement (cf. annexe)		Filtres à Sables											
Date de mise en service		01/08/2006											
Commune d'implantation		Laà-Mondrans (64286)											
Lieu-dit													
Capacité nominale STEU en EH <sup>(1)</sup>		200											
Nombre d'abonnés raccordés		60											
Nombre d'habitants raccordés		84											
Débit de référence journalier admissible en m <sup>3</sup> /j		30											
Prescriptions de rejet													
Soumise à		<input type="checkbox"/> Autorisation en date du ... <input checked="" type="checkbox"/> Déclaration en date du ... 8 juillet 2005											
Milieu récepteur du rejet		Type de milieu récepteur		Eau douce de surface									
		Nom du milieu récepteur		LE LAA									
Polluant autorisé		Concentration au point de rejet (mg/l)		et / ou				Rendement (%)					
DBO <sub>5</sub>		35		<input type="checkbox"/> et		<input checked="" type="checkbox"/> ou		60					
DCO		125		<input type="checkbox"/> et		<input checked="" type="checkbox"/> ou		50					
MES		90		<input type="checkbox"/> et		<input checked="" type="checkbox"/> ou		50					
Charges rejetées par l'ouvrage													
Date du bilan 24h		Conformité (Oui/Non)		Conformité du rejet en concentration et/ou en rendement selon arrêté									
				DBO <sub>5</sub>		DCO		MES		NGL		Pt	
				Conc mg/l	Rend %	Conc mg/l	Rend %	Conc mg/l	Rend %	Conc mg/l	Rend %	Conc mg/l	Rend %
18/05/2021		Oui		1,8	99	35	94	< 2	99	35,2		6,121	33

<sup>(1)</sup> EH ou Equivalent-Habitant : unité de mesure de la capacité d'une filière d'épuration, basée sur le rejet journalier moyen théorique d'un abonné domestique

<sup>(2)</sup> en tonnes de Matière Sèche (tMS)

## 1.10. Quantités de boues issues des ouvrages d'épuration (D203.0)

### 1.1.1. Quantités de boues produites par les ouvrages d'épuration



Boues produites entre le 1 <sup>er</sup> janvier et le 31 décembre	Exercice 2021 en tMS	Exercice 2022 en tMS
Laa-Mondrans (Code Sandre : 0564286V002)	0	0
<b>Total des boues produites</b>	<b>0</b>	<b>0</b>

## 1.1.2. Quantités de boues évacuées des ouvrages d'épuration



Boues évacuées entre le 1 <sup>er</sup> janvier et le 31 décembre	Exercice 2021 en tMS	Exercice 2022 en tMS
Laa-Mondrans (Code Sandre : 0564286V002)	0	0
<b>Total des boues évacuées</b>	<b>0</b>	<b>0</b>

## 2. Tarification de l'assainissement et recettes du service

### 2.1. Modalités de tarification



La facture d'assainissement collectif comporte une part proportionnelle à la consommation de l'abonné, et peut également inclure une part indépendante de la consommation, dite part fixe (abonnement, etc.).

Les tarifs applicables aux 01/01/2022 et 01/01/2023 sont les suivants :

	Au 01/01/2022	Au 01/01/2023
Frais d'accès au service:	0 €	0 €
Participation pour l'Assainissement Collectif (PAC) <sup>(1)</sup>	2 000 €	2 000 €
Participation aux frais de branchement	Selon bordereau des prix	

<sup>(1)</sup> Cette participation, créée par l'article 30 de la loi de finances rectificative pour 2012 n° 2012-354 du 14 mars 2012, correspond à l'ancienne Participation pour le Raccordement au Réseau d'Assainissement (PRRA), initialement Participation pour Raccordement à l'Égout (PRE)

Tarifs		Au 01/01/2022	Au 01/01/2023
<b>Part de la collectivité</b>			
Part fixe (€ HT/an)	Abonnement <sup>(1)</sup>	35 €	35 €
Part proportionnelle (€ HT/m <sup>3</sup> )	Prix au m <sup>3</sup>	1,65 €/m <sup>3</sup>	1,65 €/m <sup>3</sup>
<b>Taxes et redevances</b>			
Taxes	Taux de TVA <sup>(2)</sup>	0 %	0 %
Redevances	Modernisation des réseaux de collecte	0,25 €/m <sup>3</sup>	0,25 €/m <sup>3</sup>

<sup>(1)</sup> Cet abonnement est celui pris en compte dans la facture 120 m<sup>3</sup>.

<sup>(2)</sup> L'assujettissement à la TVA est volontaire pour les services en régie et obligatoire en cas de délégation de service public.

Les délibérations fixant les différents tarifs et prestations aux abonnés pour l'exercice sont les suivantes :

- Délibération du 04/03/2019 effective à compter du 12/03/2019 fixant la participation aux frais de branchement.
- Délibération du 05/12/2022 effective à compter du 01/01/2022 fixant les tarifs du service d'assainissement collectif.

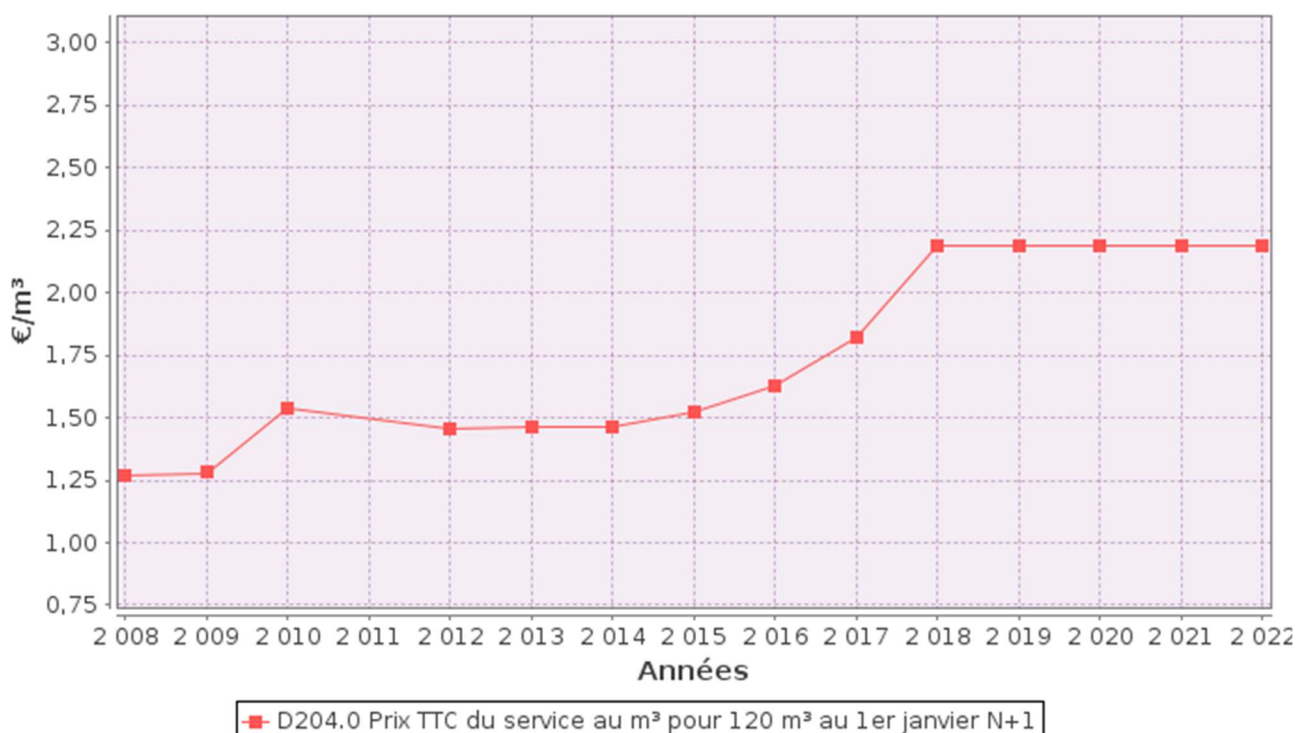
## 2.2. Facture d'assainissement type (D204.0)



Les tarifs applicables au 01/01/2022 et au 01/01/2023 pour une consommation d'un ménage de référence selon l'INSEE (120 m<sup>3</sup>/an) sont :

Facture type	Au 01/01/2022	Au 01/01/2023	Variation en %
<b>Part de la collectivité</b>			
Part fixe annuelle	35,00 €	35,00 €	0%
Part proportionnelle	198,00 €	198,00 €	0%
Montant HT de la facture de 120 m <sup>3</sup> revenant à la collectivité	233,00 €	233,00 €	0%
<b>Taxes et redevances</b>			
Redevance de modernisation des réseaux de collecte	30,00	30,00	0%
TVA	_____	_____	_____ %
Montant des taxes et redevances pour 120 m <sup>3</sup>	30,00	30,00	0%
<b>Total</b>	<b>263,00</b>	<b>263,00</b>	<b>0%</b>
<b>Prix TTC au m<sup>3</sup></b>	<b>2,19</b>	<b>2,19</b>	<b>0%</b>

**ATTENTION : si la production et/ou le transport sont effectués par un autre service et sont facturés directement à l'abonné, il convient de rajouter ces tarifs dans le tableau précédent.**



Dans le cas d'un EPCI, le tarif est identique pour chaque commune.

La facturation est effectuée avec une fréquence : semestrielle.

Pour chaque élément du prix ayant évolué depuis l'exercice précédent, les éléments explicatifs (financement de travaux, remboursement de dettes, augmentation du coût des fournitures, etc.) sont les suivants : fort impact de l'amortissement des équipements sur le tarif.



## 2.3. Recettes



### Recettes de la collectivité :

Type de recette	Exercice 2021	Exercice 2022	Variation en %
Redevance eaux usées usage domestique	19 617,03 €	20 304,36 €	+ 3,5 %
<i>dont abonnements</i>	<i>3 693,42 €</i>	<i>3 606,36 €</i>	<i>- 2,4 %</i>
<b>Total recettes de facturation</b>	<b>19 617,03 €</b>	<b>20 304,36 €</b>	<b>+ 3,5 %</b>
Recettes de raccordement	2 000 €	4 000 €	+ 100 %
Recettes liées aux travaux	4 014 €	0 €	
Diagnostic Vente	0 €	360 €	
Contribution exceptionnelle du budget général	0 €	0 €	
<b>Total autres recettes</b>	<b>6 014 €</b>	<b>4 360 €</b>	<b>- 27,5 %</b>
<b>Total des recettes</b>	<b>25 631,03 €</b>	<b>24 664,36 €</b>	<b>- 3,8 %</b>

**Recettes globales** : Total des recettes de vente d'eau au 31/12/2022 : **20 304 €** (19 617 au 31/12/2021).

## 3. Indicateurs de performance

### 3.1. *Taux de desserte par le réseau d'assainissement collectif (P201.1)*



Cet indicateur est le ratio entre le nombre d'abonnés desservis par le réseau d'assainissement collectif et le nombre d'abonnés potentiels déterminé à partir du document de zonage d'assainissement.

$$\text{taux de desserte par les réseaux d'eaux usées} = \frac{\text{nombre d'abonnés desservis}}{\text{nombre d'abonnés potentiels}} * 100$$

Pour l'exercice 2022, le taux de desserte par les réseaux d'eaux usées est de **100%** des 109 abonnés potentiels (100% pour 2021).

### 3.2. *Indice de connaissance et de gestion patrimoniale des réseaux (P202.2B)*



L'indice de connaissance et de gestion patrimoniale des réseaux de collecte des eaux usées a évolué en 2013 (indice modifié par l'arrêté du 2 décembre 2013). De nouvelles modalités de calcul ayant été définies, les valeurs d'indice affichées à partir de l'exercice 2013 ne doivent pas être comparées à celles des exercices précédents.

L'obtention de 40 points pour les parties A et B ci-dessous est nécessaire pour considérer que le service dispose du descriptif détaillé des ouvrages de collecte et de transport des eaux usées mentionné à l'article D 2224-5-1 du code général des collectivités territoriales.

**La valeur de cet indice varie entre 0 et 120 (ou 0 et 100 pour les services n'ayant pas la mission de distribution).**

La valeur de l'indice est obtenue en faisant la somme des points indiqués dans les parties A, B et C décrites ci-dessous et avec les conditions suivantes :

- Les 30 points d'inventaire des réseaux (partie B) ne sont comptabilisés que si les 15 points des plans de réseaux (partie A) sont acquis.
- Les 75 points des autres éléments de connaissance et de gestion des réseaux (partie C) ne sont comptabilisés

que si au moins 40 des 45 points de l'ensemble plans des réseaux et inventaire des réseaux (parties A + B) sont acquis.

	nombre de points	Valeur	points potentiels
<b>PARTIE A : PLAN DES RESEAUX</b> (15 points)			
VP.250 - Existence d'un plan de réseaux mentionnant la localisation des ouvrages annexes (relèvement, refoulement, déversoirs d'orage, ...) et les points d'autosurveillance du réseau	oui : 10 points non : 0 point	Oui	10
VP.251 - Existence et mise en œuvre d'une procédure de mise à jour, au moins chaque année, du plan des réseaux pour les extensions, réhabilitations et renouvellements de réseaux (en l'absence de travaux, la mise à jour est considérée comme effectuée)	oui : 5 points non : 0 point	Oui	5
<b>PARTIE B : INVENTAIRE DES RESEAUX</b> (30 points qui ne sont décomptés que si la totalité des points a été obtenue pour la partie A)			
VP.252 - Existence d'un inventaire des réseaux avec mention, pour tous les tronçons représentés sur le plan, du linéaire, de la catégorie de l'ouvrage et de la précision des informations cartographiques	0 à 15 points sous conditions <sup>(1)</sup>	Oui	15
VP.254 - Procédure de mise à jour des plans intégrant la mise à jour de l'inventaire des réseaux		Oui	
VP.253 - Pourcentage du linéaire de réseau pour lequel l'inventaire des réseaux mentionne les matériaux et diamètres		100%	
VP.255 - Pourcentage du linéaire de réseau pour lequel l'inventaire des réseaux mentionne la date ou la période de pose	0 à 15 points sous conditions <sup>(2)</sup>	100%	15
<b>PARTIE C : AUTRES ELEMENTS DE CONNAISSANCE ET DE GESTION DES RESEAUX</b> (75 points qui ne sont décomptés que si 40 points au moins ont été obtenus en partie A et B)			
VP.256 - Pourcentage du linéaire de réseau pour lequel le plan des réseaux mentionne l'altimétrie	0 à 15 points sous conditions <sup>(3)</sup>	50%	10
VP.257 Localisation et description des ouvrages annexes (relèvement, refoulement, déversoirs d'orage, ...)	oui : 10 points non : 0 point	Oui	10
VP.258 Inventaire mis à jour, au moins chaque année, des équipements électromécaniques existants sur les ouvrages de collecte et de transport des eaux usées (en l'absence de modifications, la mise à jour est considérée comme effectuée)	oui : 10 points non : 0 point	Oui	10
VP.259 - Nombre de branchements de chaque tronçon dans le plan ou l'inventaire des réseaux <sup>(4)</sup>	oui : 10 points non : 0 point	Oui	10
VP.260 - Localisation des interventions et travaux réalisés (curage curatif, désobstruction, réhabilitation, renouvellement, ...) pour chaque tronçon de réseau	oui : 10 points non : 0 point	Oui	10
VP.261 - Existence et mise en œuvre d'un programme pluriannuel d'inspection et d'auscultation du réseau assorti d'un document de suivi contenant les dates des inspections et les réparations ou travaux qui en résultent	oui : 10 points non : 0 point	Oui	10
VP.262 - Existence et mise en œuvre d'un plan pluriannuel de renouvellement (programme détaillé assorti d'un estimatif portant sur au moins 3 ans)	oui : 10 points non : 0 point	Oui	10
<b>TOTAL (indicateur P202.2B)</b>	<b>120</b>	<b>-</b>	<b>115</b>

(1) l'existence de l'inventaire et d'une procédure de mise à jour ainsi qu'une connaissance minimum de 50 % des matériaux et diamètres sont requis pour obtenir les 10 premiers points. Si la connaissance des matériaux et diamètres atteint 60, 70, 80, 90 ou 95%, les points supplémentaires sont respectivement de 1, 2, 3, 4 et 5

(2) l'existence de l'inventaire ainsi qu'une connaissance minimum de 50 % des périodes de pose sont requis pour obtenir les 10 premiers points. Si la connaissance des périodes de pose atteint 60, 70, 80, 90 ou 95%, les points supplémentaires sont respectivement de 1, 2, 3, 4 et 5

(3) Si la connaissance de l'altimétrie atteint 50, 60, 70, 80, 90 ou 95%, les points obtenus sont respectivement de 10, 11, 12, 13, 14 et 15

(4) non pertinent si le service n'a pas la mission de collecte

L'indice de connaissance et de gestion patrimoniale des réseaux du service est **115** pour l'exercice 2022 (105 pour 2021).

### 3.3. Conformité de la collecte des effluents (P203.3)



(réseau collectant une charge > 2000 EH)

Non concerné, les équipements sont inférieurs à 2 000 EH.

### 3.4. Conformité des équipements des stations de traitement des eaux usées (P204.3)



(uniquement pour les STEU d'une capacité > 2000 EH)

Non concerné, les équipements sont inférieurs à 2 000 EH.

### 3.5. Conformité de la performance des ouvrages d'épuration (P205.3)



(uniquement pour les STEU d'une capacité > 2000 EH)

Non concerné, les équipements sont inférieurs à 2 000 EH.

### 3.6. Taux de boues évacuées selon les filières conformes à la réglementation (P206.3)



Une filière d'évacuation des boues d'épuration est dite conforme si elle remplit les deux conditions suivantes :

- le transport des boues est effectué conformément à la réglementation en vigueur,
- la filière de traitement est autorisée ou déclarée selon son type et sa taille.

Pas d'évacuation de boues actuellement sur la station d'épuration de Laà-Mondrans. Stockage et minéralisation des boues en surface des lits.

### 3.7. Taux de débordement des effluents dans les locaux des usagers (P251.1)



L'indicateur mesure un nombre d'évènements ayant un impact direct sur les habitants, de par l'impossibilité de continuer à rejeter les effluents au réseau public et les atteintes portées à l'environnement (nuisance, pollution). Il a pour objet de quantifier les dysfonctionnements du service dont les habitants ne sont pas responsables à titre individuel.

L'exercice 2022, 0 demandes d'indemnisation ont été déposées en vue d'un dédommagement.

$$\text{taux de débordement des effluents pour 1000 hab} = \frac{\text{nombre de demandes d'indemnisation déposées en vue d'un dédommagement}}{\text{nombre d'habitants desservis}} * 1000$$

Pour l'exercice 2022, le taux de débordement des effluents est de 0 pour 1000 habitants (0 en 2021).

### 3.8. Points noirs du réseau de collecte (P252.2)



Cet indicateur donne un éclairage sur l'état et le bon fonctionnement du réseau de collecte des eaux usées à travers le nombre de points sensibles nécessitant des interventions d'entretien spécifiques ou anormalement fréquentes.

Est un point noir tout point du réseau nécessitant au moins deux interventions par an (préventive ou curative), quelle que soit la nature du problème (contre-pente, racines, déversement anormal par temps sec, odeurs, mauvais écoulement, etc.) et celle de l'intervention (curage, lavage, mise en sécurité, etc.).

Sont à prendre en compte les interventions sur les parties publiques des branchements et – si l'intervention est nécessitée par un défaut situé sur le réseau public – dans les parties privatives des usagers.

Nombre de points noirs pour l'exercice 2022 : 0

$$\text{nombre de points noirs ramené à 100 km de réseau} = \frac{\text{nombre de points noirs}}{\text{linéaire du réseau de collecte hors branchements}} * 100$$

Pour l'exercice 2022, le nombre de points noirs est de 0 par 100 km de réseau (0 en 2021).

### 3.9. Indice de connaissance des rejets au milieu naturel (P255.3)



La valeur de cet indice est comprise entre 0 et 120, avec le barème suivant :

L'obtention des 80 premiers points se fait par étape, la deuxième ne pouvant être acquise si la première ne l'est		Exercice 2021	Exercice 2022
20	Identification sur plan et visite de terrain pour localiser les points de rejet potentiels aux milieux récepteurs	Oui	Oui
+ 10	Évaluation sur carte et sur une base forfaitaire de la pollution collectée en amont de chaque point potentiel	Non	Non
+ 20	Enquêtes de terrain pour situer les déversements, témoins de rejet pour en identifier le moment et l'importance	Oui	Oui
+ 30	Mesures de débit et de pollution sur les rejets (cf. arrêté du 22/12/1994 relatif à la surveillance des ouvrages)	Non	Non
Les 40 points ci-dessous peuvent être obtenus si le service a déjà collecté les 80 points ci-dessus			
+ 10	Rapport sur la surveillance des réseaux et STEU des agglomérations d'assainissement et ce qui en est résulté	Oui	Oui
+ 10	Connaissance de la qualité des milieux récepteurs et évaluation de l'impact des rejets	Non	Non
Pour les secteurs équipés en réseaux séparatifs ou partiellement séparatifs			
+ 10	Évaluation de la pollution déversée par les réseaux pluviaux au milieu récepteur, les émissaires concernés devant drainer au moins 70% du territoire desservi en amont, les paramètres observés étant a minima la pollution organique (DCO) et l'azote organique total	Non	Non
Pour les secteurs équipés en réseaux unitaires ou mixtes			
+ 10	Mise en place d'un suivi de la pluviométrie caractéristique du service d'assainissement et des rejets des principaux déversoirs d'orage	Non	Non

L'indice de connaissance des rejets au milieu naturel du service est **20** (20 en 2021).

### 3.10. Durée d'extinction de la dette de la collectivité (P256.2)



La durée d'extinction de la dette se définit comme la durée théorique nécessaire pour rembourser la dette du service si la collectivité affecte à ce remboursement la totalité de l'autofinancement dégagé par le service ou épargne brute annuelle (recettes réelles – dépenses réelles, calculée selon les modalités prescrites par l'instruction comptable M49).

$$\text{durée d'extinction de la dette pour l'année de l'exercice} = \frac{\text{encours de la dette au 31 décembre de l'exercice}}{\text{épargne brute annuelle}}$$

	Exercice 2021	Exercice 2022
Encours de la dette en €	0	0
Epargne brute annuelle en €	10 086,11	9 108,35
Durée d'extinction de la dette en années	0	0

### 3.11. Taux d'impayés sur les factures de l'année précédente (P257.0)



Ne sont ici considérées que les seules factures portant sur l'assainissement collectif proprement dit. Sont donc exclues les factures de réalisation de branchements et de travaux divers, ainsi que les éventuels avoirs distribués (par exemple suite à une erreur de facturation ou à une fuite).

Toute facture impayée au 31/12/2022 est comptabilisée, quel que soit le motif du non-paiement.

$$\text{taux d'impayés sur les factures de l'année précédente} = \frac{\text{montant d'impayés au titre de l'année précédente tel que connu au 31 décembre de l'année en cours}}{\text{chiffre d'affaires TTC (hors travaux) au titre de l'année précédente}} * 100$$

	Exercice 2021	Exercice 2022
Montant d'impayés en € au titre de l'année 2021 tel que connu au 31/12/2022	226,9	472,66
Chiffre d'affaires TTC facturé (hors travaux) en € au titre de l'année 2021	21 738,8	22 387,39
Taux d'impayés en % sur les factures d'assainissement 2021	1,04	2,11

### 3.12. Taux de réclamations (P258.1)



Cet indicateur reprend les réclamations écrites de toute nature relatives au service de l'assainissement collectif, à l'exception de celles qui sont relatives au niveau de prix (cela comprend notamment les réclamations réglementaires, y compris celles qui sont liées au règlement de service).

Existence d'un dispositif de mémorisation des réclamations reçues  Oui  Non

Nombre de réclamations écrites reçues par la collectivité : 1

$$\text{taux de réclamations} = \frac{\text{nombre de réclamations (hors prix) laissant une trace écrite}}{\text{nombre total d'abonnés du service}} * 1000$$

Pour l'exercice 2022, le taux de réclamations est de **9,17** pour 1000 abonnés (0 en 2021).



## 4. Financement des investissements

### 4.1. Montants financiers



	Exercice 2021	Exercice 2022
Montants financiers HT des travaux engagés pendant le dernier exercice budgétaire	10 557 €	0 €
Montants des subventions en €	0 €	0 €
Montants des contributions du budget général en €	0 €	0 €

### 4.2. Etat de la dette du service



Le service n'a aucun emprunt en cours au 31 décembre 2022.

### 4.3. Amortissements



Pour l'exercice 2022, la dotation aux amortissements a été de 12 357 € (11 945,21 € en 2021).

### 4.4. Présentation des projets à l'étude en vue d'améliorer la qualité du service à l'utilisateur et les performances environnementales du service et montants prévisionnels des travaux



Projets à l'étude	Montants prévisionnels	Montants prévisionnels de l'année précédente

### 4.5. Présentation des programmes pluriannuels de travaux adoptés par l'assemblée délibérante au cours du dernier exercice



Programmes pluriannuels de travaux adoptés	Année prévisionnelle de réalisation	Montants prévisionnels

## 5. Actions de solidarité et de coopération décentralisée dans le domaine de l'eau



### 5.1. Abandons de créance ou versements à un fonds de solidarité (P207.0)

Cet indicateur a pour objectif de mesurer l'implication sociale du service.

Entrent en ligne de compte :

- les versements effectués par la collectivité au profit d'un fonds créé en application de l'article L261-4 du Code de l'action sociale et des familles (Fonds de Solidarité Logement, par exemple) pour aider les personnes en difficulté,
- les abandons de créance à caractère social, votés au cours de l'année par l'assemblée délibérante de la collectivité (notamment ceux qui sont liés au FSL).

L'année 2022, le service n'a reçu aucune demande d'abandon de créance.

0 € ont été abandonnés et/ou versés à un fonds de solidarité, soit 0 €/m<sup>3</sup> pour l'année 2022 (0 €/m<sup>3</sup> en 2021).

### 5.2. Opérations de coopération décentralisée (cf. L 1115-1-1 du CGCT)



Peuvent être ici listées les opérations mises en place dans le cadre de l'article L1115-1-1 du Code général des collectivités territoriales, lequel ouvre la possibilité aux collectivités locales de conclure des conventions avec des autorités locales étrangères pour mener des actions de coopération ou d'aide au développement.

Bénéficiaire	Montant en €

## 6. Tableau récapitulatif des indicateurs

		Valeur 2021	Valeur 2022
<b>Indicateurs descriptifs des services</b>			
D201.0	Estimation du nombre d'habitants desservis par un réseau de collecte des eaux usées, unitaire ou séparatif	216	227
D202.0	Nombre d'autorisations de déversement d'effluents d'établissements industriels au réseau de collecte des eaux usées	0	0
D203.0	Quantité de boues issues des ouvrages d'épuration [tMS]	0	0
D204.0	Prix TTC du service au m <sup>3</sup> pour 120 m <sup>3</sup> [€/m <sup>3</sup> ]	2,19	2,19
<b>Indicateurs de performance</b>			
P201.1	Taux de desserte par des réseaux de collecte des eaux usées	100%	100%
P202.2B	Indice de connaissance et de gestion patrimoniale des réseaux de collecte des eaux usées [points]	105	115
P203.3	Conformité de la collecte des effluents aux prescriptions définies en application du décret 94-469 du 3 juin 1994 modifié par le décret du 2 mai 2006	Non concerné	Non concerné
P204.3	Conformité des équipements d'épuration aux prescriptions définies en application du décret 94-469 du 3 juin 1994 modifié par le décret du 2 mai 2006	Non concerné	Non concerné
P205.3	Conformité de la performance des ouvrages d'épuration aux prescriptions définies en application du décret 94-469 du 3 juin 1994 modifié par le décret du 2 mai 2006	Non concerné	Non concerné
P206.3	Taux de boues issues des ouvrages d'épuration évacuées selon des filières conformes à la réglementation	Pas d'évacuation de boues	Pas d'évacuation de boues
P207.0	Montant des abandons de créance ou des versements à un fonds de solidarité [€/m <sup>3</sup> ]	0	0